



Informe de Resultados | **Alaquines**

Consulta a Pueblos y Comunidades Indígenas de las regiones Huasteca y Media del Estado de San Luis Potosí con Motivo de la Elaboración del **Plan Maestro de Desarrollo Turístico Integral de la Huasteca Potosina**



GOBIERNO DE
MÉXICO

TURISMO
SECRETARÍA DE ECONOMÍA



POTOSÍ
PARA LOS POTOSINOS
GOBIERNO DEL ESTADO

TURISMO
SECRETARÍA DE TURISMO

TABLA DE CONTENIDO

1. Presentación.....	3
2. Proceso Consultivo	5
2.1. Trabajo Pre Operativo.....	7
2.2. Elección de Sedes.....	7
2.3. Entrega de Convocatoria.....	10
2.4. Reuniones informativas.....	11
2.5. Consulta Directa.....	13
3. Resultados generales de la participación	14
3.1. Participación de las comunidades.....	19
3.2. Participaciones por grandes temas.....	19
3.3. Resumen general de propuestas resultantes de la consulta	21
4. Resultados de la consulta - Alaquines	24
4.1. Propuestas por tipo y subtema – Alaquines	24
4.1.1. Proyectos comunitarios por tipo y comunidad	24
4.1.2. Proyectos grupales:	25
4.1.3. Ruta municipal:	25
4.1.4. Ruta regional.....	26
4.2. Descripción de términos utilizados.....	26
4.3. Resumen de propuestas por tipo y comunidad	28
5. Consideraciones Finales	33

1. Presentación

Con motivo de la elaboración del estudio Plan Maestro de Desarrollo Turístico Integral de la Huasteca Potosina (Plan Maestro), por parte de la Secretaría de Turismo Federal, en coordinación con la Secretaría de Turismo del Estado y en cumplimiento de la Ley de Consulta Indígena para el Estado y Municipios de San Luis Potosí (Ley), se realizó una consulta directa a los pueblos y comunidades indígenas que habitan el territorio de los municipios de la región huasteca potosina y de cuatro municipios de la región media del Estado de San Luis Potosí.

De conformidad con lo establecido por la Ley, la convocatoria se publicó en el Periódico Oficial del Estado el viernes 16 de septiembre de 2022, la que estableció como objetivo generar la participación de los pueblos, comunidades y autoridades indígenas, para que contaran con información oportuna, en su propia lengua, a fin de poder deliberar y dar a conocer sus opiniones, propuestas y recomendaciones respecto de la elaboración del Plan Maestro, objeto de dicha consulta.

Durante el proceso, algunas comunidades mostraron un gran interés en el turismo, como una actividad complementaria a su economía, mediante la oferta de servicios y la difusión de su cultura; sin embargo, otras no tuvieron el mismo interés en participar, ya porque su giro económico es otro, o porque consideraron que no tenían algo que ofrecer al turista.

Quedó de manifiesto en esta consulta, el interés que tienen los habitantes de las comunidades de conducir sus proyectos, de conformidad con sus propias normas y en otros casos, participar dentro del Plan Maestro resultante del estudio.

En este documento de difusión con base a lo establecido en el Artículo 27 de la Ley, se muestran los resultados que se obtuvieron durante el desarrollo del proceso de la consulta a las comunidades, respecto al Plan Maestro de Desarrollo Turístico Integral de la Huasteca Potosina.



2. Proceso Consultivo

El proceso realizado para efectuar la consulta a los pueblos y comunidades indígenas, con motivo de la elaboración del Plan Maestro, se ajustó a los preceptos legales vigentes en el Estado de San Luis Potosí; atendiendo cada una de las fases establecidas por Ley en su artículo 12.

De manera previa a su realización, se tomó en consideración la opinión de las instancias normativas, tal como lo establece la Ley, y la convocatoria emitida, se ajustó plenamente a lo establecido en el artículo 14 de la misma.

En dicha convocatoria quedó claramente definida la temática de la consulta, acorde con los objetivos del Plan Maestro; la forma de participación y las sedes, fechas y horarios para la realización de las asambleas comunitarias, en cada uno de los municipios que participaron en el proceso de consulta.

Los temas y subtemas que fueron presentados como referencia para la formulación de sus opiniones, recomendaciones y propuestas en la consulta, fueron los siguientes:

Cuadro 1
Temas de consulta.

Tema	Subtemas
A. Desarrollo Turístico Sostenible	1. Conservación y protección del patrimonio cultural material e inmaterial
	2. Preservación y aprovechamiento racional de los atractivos naturales
	3. Oportunidades de turismo para las comunidades
	4. Manejo de basura y aguas residuales

Tema	Subtemas
B. Desarrollo Regional, Social e Intercultural	1. Nuevas actividades turísticas a desarrollarse en la región.
	2. Atracción de nuevos tipos de turismo.
	3. Necesidades de capacitación para participar en el turismo.
	4. Proyectos para creación o mejora de infraestructura y equipamiento turístico
	5. Vocación turística de los municipios y las comunidades

Tema	Subtemas
C. Infraestructura Turística	1. Equipamiento turístico
	2. Infraestructura de acceso (camino y carreteras)
	3. Movilidad y transporte
	4. Imagen Urbana
	5. Internet

En este sentido, los participantes de este proceso consultivo fueron vertiendo sus ideas y propuestas con base en estos temas, acompañados de preguntas que pudieran ayudar a ampliar su reflexión e información.

En la siguiente tabla se muestra el total de encuentros con las comunidades indígenas de cada etapa de la consulta indígena para la elaboración del Plan Maestro de Desarrollo Turístico Integral de la Huasteca Potosina

Cuadro 2
Total, de encuentros con las comunidades indígenas de cada etapa de la consulta indígena.

Eventos	Totales
Asamblea Municipal para elección de sedes	23

Reunión de Entrega de Convocatoria y Material de análisis	23
Talleres de Acompañamientos	138
Consulta directa	39
Total encuentros directos	223

FUENTE: *Elaboración del Grupo Técnico Operativo*

Con todos estos eventos, se tuvo una participación de **6,245 personas** entre autoridades comunitarias e integrantes de las comunidades. A continuación, se describen brevemente cada uno de estos encuentros.

2.1. Trabajo Pre Operativo

Como lo estipula el artículo 12 de la Ley esta actividad consistió en aplicar una propuesta metodológica de consulta en tres comunidades, para ponerla a prueba y evaluar su aplicabilidad; que en este caso fueron en la zona Xi'iyu sur, en San Pedro, perteneciente a San María Acapulco, municipio de Santa Catarina; otro en la zona Teének en San José Xilatzten, municipio de Tanlajás y una última en zona náhuatl en La Herradura, municipio de Xilitla.

2.2. Elección de Sedes

En términos del artículo 22 de la Ley, las sedes de los eventos de la consulta directa fueron en las localidades que las comunidades consideraron conveniente, a través de sus autoridades, y los eventos complementarios se definieron atendiendo al volumen y densidad de población consultada.

Figura 1
Elección de sedes San Martín Chalchicuautla. 11 de septiembre de 2022.



Figura 2
Elección de sedes Xilitla. 4 de septiembre de 2022.



Figura 3
Elección de sedes Aquismón. 3 de septiembre de 2022.



Para ello, las instituciones consultantes, en este caso, las Secretarías de Turismo federal y estatal, dieron a conocer a los representantes comunitarios la información necesaria respecto del objeto de consulta; por su parte, el Grupo Técnico Operativo (GTO) presentó la propuesta de trabajo, que había sido avalada por las instancias convocantes y normativas.

Como resultado de las reuniones de trabajo para la determinación de sedes, el GTO de manera conjunta con las autoridades comunitarias, organizó 23 Asambleas, a las cuales asistieron 892 autoridades, quienes aceptaron trabajar en la consulta, planteando se diera énfasis a la etapa informativa, estableciendo para ello propuestas de “acompañamiento” con el fin de informar más ampliamente respecto del objetivo y temas de la consulta, en sitio.

2.3. Entrega de Convocatoria

Una vez elaborada y validada la convocatoria se procedió a la entrega a las comunidades en los tiempos establecidos por la Ley en su artículo 13 y en la cual quedó de manifiesto el objetivo, el objeto y temas a consultar; con el propósito de que los habitantes de las comunidades contaran con el tiempo necesario para conocer y analizar la información a fin de contar con elementos para generar sus opiniones o propuestas.

La entrega de convocatoria se acompañó de visitas directas en aquellas comunidades que no tuvieron oportunidad de asistir a las reuniones acordadas y convocadas por el GTO o por la institución convocante.

En total se desarrollaron **23 eventos para su entrega**, en donde participaron **899 personas**, en su mayoría autoridades.

Figura 4
Entrega de convocatoria en Coxcatlán. 19 de septiembre de 2022.



2.4. Reuniones informativas

No obstante que en la normatividad vigente no se prevé la realización de estos eventos, se llevaron a cabo diversas reuniones en las que se informó, de manera directa, a los habitantes de las comunidades que estaban interesados en contar con mayor información a detalle, de las temáticas a consultar y desarrollo del proceso. En total se desarrollaron **138 "Talleres de Acompañamiento"**, y se tuvo una participación de **2,772 habitantes** de las comunidades.


Figura 5
Acompañamiento en Cerritos, Tanguián de Escobedo. 10 de octubre de 2022.



Figura 6
Acompañamiento en Ahuehuevo, Xilitla. 10 de octubre de 2022.



Figura 7
Acompañamiento en Totolteo, San Martín Chalchicuautla. 8 de octubre de 2022.



2.5. Consulta Directa

Concluidas las acciones informativas a las comunidades, relativas al proceso de la consulta, se formalizaron las asambleas comunitarias para realizar la consulta directa y obtener, como se dijo, sus opiniones, propuestas y recomendaciones respecto de la elaboración del Plan Maestro, objeto de consulta.

La participación en esta fase fue de **1,682 personas**, siendo poco más del doble la participación de los hombres, respecto de las mujeres. Del mismo modo, la participación por etnia se puede entender que fue proporcional a la cantidad de habitantes que hay de cada una, predominando la náhuatl, siguiendo la Teének y por último la Xí'iyu.

3. Resultados generales de la participación

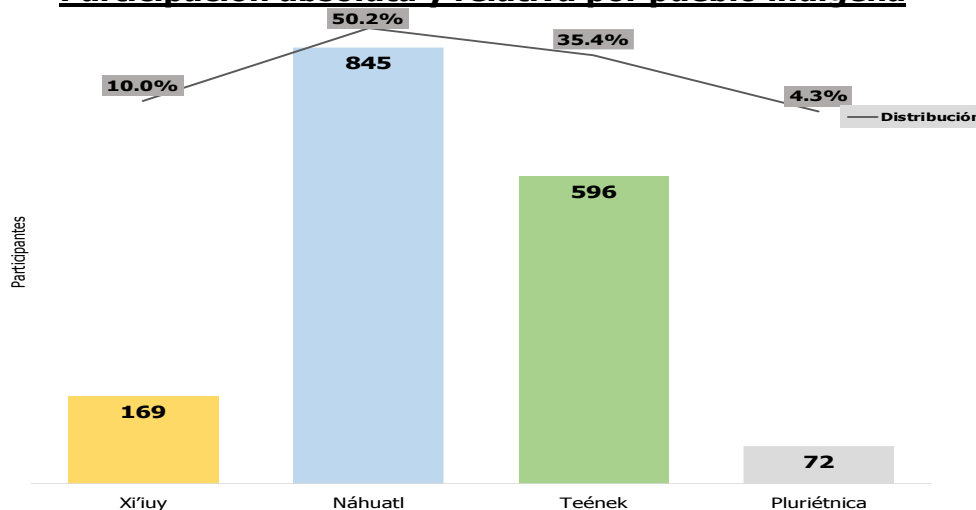
A continuación se presentan algunas tablas en las que se muestra la participación de hombres y mujeres por pueblo indígena; participación por pueblo, etc.

Cuadro 3
Asistencia por género y pueblo indígena

Género	Región Xí'iu	Región Náhuatl	Región Teéne	Región Pluriétnica	Participación Total
Mujer	97	235	197	17	546
Hombre	72	610	399	55	1,136
Total	169	845	596	72	1,682

FUENTE: Elaboración del Grupo Técnico Operativo

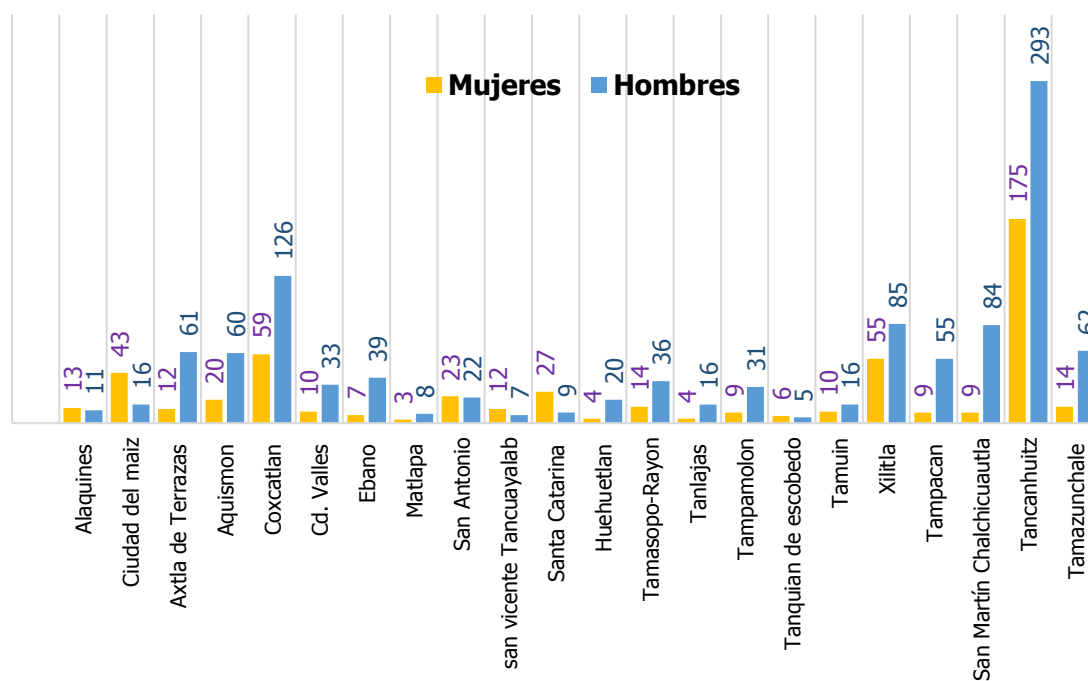
Figura 8
Participación absoluta y relativa por pueblo indígena



FUENTE: Elaboración del Grupo Técnico Operativo

Como se muestra en el gráfico siguiente, sólo en los municipios de Alaquines y Ciudad del Maíz pertenecientes a la etnia Xí'iu norte; de Santa Catarina perteneciente a la etnia Xí'iu sur y de San Antonio de la teéne, hubo mayor participación de mujeres, aunque fue más evidente la presencia en la zona Xí'iu, siendo casi similar la participación por género en San Antonio.

Figura 9
Participación de hombres y mujeres por municipio



FUENTE: *Elaboración del Grupo Técnico Operativo*

En cuanto a la participación por tipo de perfil, en la siguiente tabla se muestra por un lado a las autoridades indígenas y personas con algún cargo comunitario y, por el otro, a los vecinos o habitantes de las comunidades que no tienen cargo.

Cuadro 4
Autoridades y vecinos que participaron en la consulta por grupo étnico

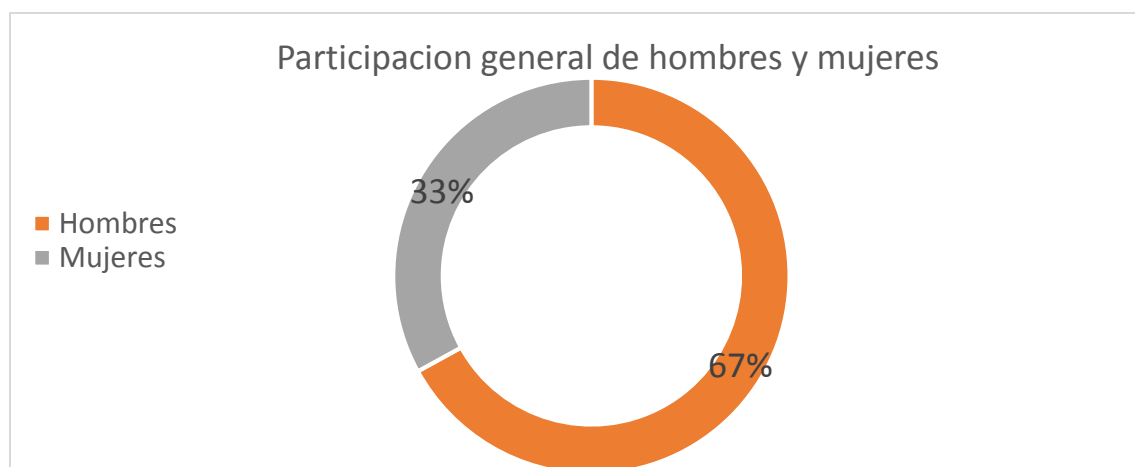
Perfil del asistente	Región Xí'iu	Región náhuatl	Región Teének	Región pluriétnica	Participación Total
Autoridades	30	441	252	21	744
Ciudadanos	139	404	344	51	938
Total	169	845	596	72	1,682

FUENTE: *Elaboración del Grupo Técnico Operativo*

Como se observa, sólo en el caso de la región náhuatl, predominó la participación de las autoridades, y en los demás casos, hubo mayor participación de la población sin cargo. Lo que también se puede relacionar con la cantidad de comunidades y barrios o anexos de cada región. Sin embargo, no fue proporcional a la asistencia de vecinos con base en cada autoridad, siendo mayor la participación de vecinos en el caso de la zona Xí'iyu.

Cabe recordar que la mayor participación de vecinos se dio en los "talleres de Acompañamiento", los cuales ayudaron a una mayor reflexión y organización, permitiendo a las comunidades decidir respecto de enviar sus propuestas con sus autoridades y/o comités, o llevar sus propuestas directamente a la asamblea.

Figura 10
Participación de autoridades comunitarias por género

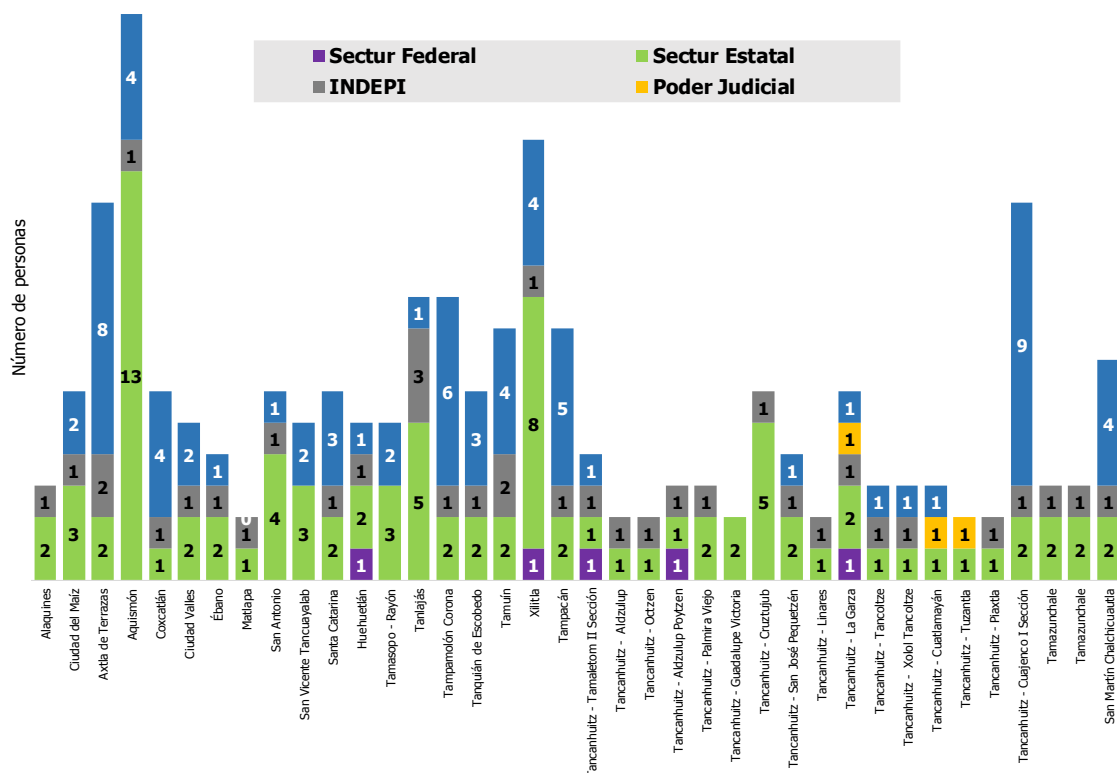


FUENTE: *Elaboración del Grupo Técnico Operativo*

El total de autoridades participantes de la consulta, fue de 1633 representando el 100%, 538 corresponde al género femenino y 1095 al género masculino. Por tanto, el total de asistentes representados por Autoridades mujeres es del 33 % y el 67% por autoridades hombres, lo que muestra que la mayoría de los cargos son ocupados por hombres y un porcentaje mínimo por el género femenino.

En cuanto a la presencia de las autoridades del estado en las asambleas consultivas, en todas estuvieron presentes, tanto la institución convocante como la normativa, como se muestra a continuación:

Figura 11
Presencia de entidades convocantes y normativas por sede



FUENTE: Elaboración del Grupo Técnico Operativo

A continuación, se muestra el total de participación en las consultas:

Cuadro 5
Participación de funcionarios en Consulta Directa

Concepto	Sectur Federal	Sectur Estatal	INDEPI	Poder Judicial	Otras Instituciones
Participantes	5	92	37	3	72
Distribución	2.4%	44.0%	17.7%	1.4%	34.4%

FUENTE: Elaboración del Grupo Técnico Operativo

Figura 12
Consulta en Aldzulup Poytzén, Tancanhuitz. 27 de octubre de 2022.



Figura 13
Consulta San Vicente Tancuayalab. 19 de octubre de 2022.



Figura 14
Consulta La Palma, Tamasopo. 20 de octubre de 2022.



3.1. Participación de las comunidades

En cuanto a la participación de las comunidades en todo el proceso consultivo, se tuvo la participación total de las comunidades registradas en el estado, dando un total de 405, y de las no registradas la cantidad de 87, las cuales estuvieron representadas en los diferentes eventos o recibieron directamente en sus comunidades convocatorias, notificaciones, entrega de material de análisis y convocatoria, por parte del grupo técnico operativo.

En cuanto a comunidades unitarias, centros de comunidades, barrios, anexos, fracciones, secciones o colonias registradas en el estado, se tuvo una participación de 1,204 registradas y de 116 no registradas.

3.2. Participaciones por grandes temas

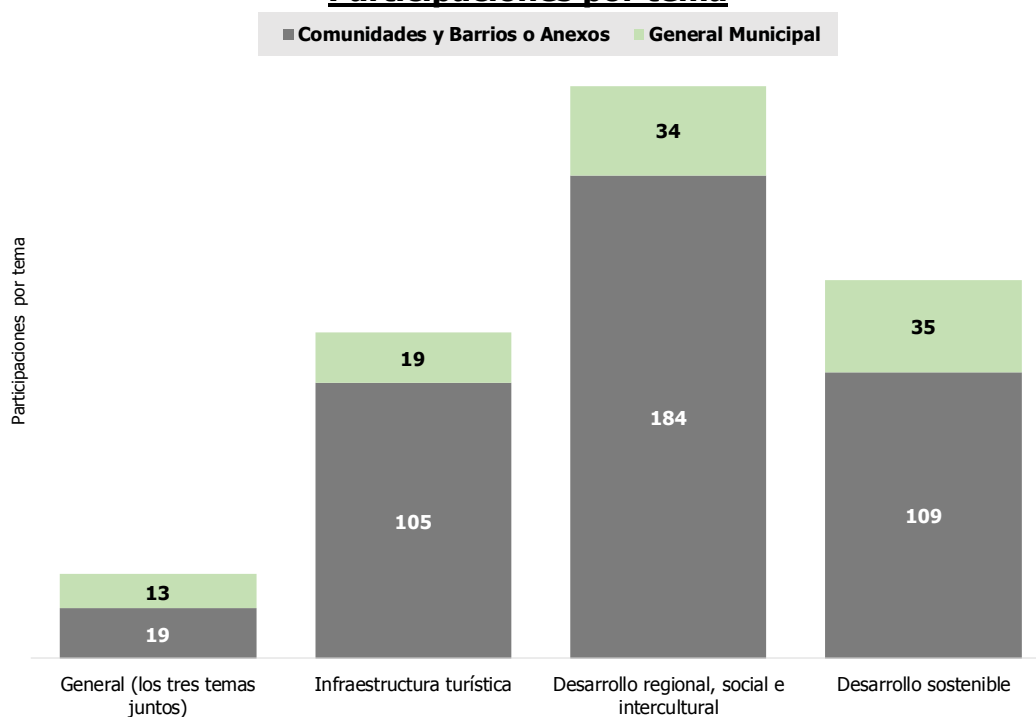
De conformidad con los temas que se presentaron en la convocatoria, publicada en el Periódico Oficial del Estado, se muestra a continuación el comportamiento de las participaciones con respecto a cada tema. En los aquellos casos en donde se tocaron los tres temas, se coloca la palabra "general". Se dividen en propuestas hechas específicamente para una comunidad, barrio o anexo y propuestas generales que se pueden aplicar a todas las comunidades del municipio.

Cuadro 6
Participación por comunidad y general

Tema	Comunidades y Barrios o Anexos	General Municipal
General (los tres temas juntos)	19	13
Infraestructura turística	105	19
Desarrollo regional, social e intercultural	184	34
Desarrollo sostenible	109	35

FUENTE: *Elaboración del Grupo Técnico Operativo*

Figura 15
Participaciones por tema



FUENTE: *Elaboración del Grupo Técnico Operativo*

Como se muestra en la gráfica anterior, a nivel comunitario o de barrio o anexo, el tema que tuvo más participaciones fue el de Desarrollo Sostenible y, en segundo lugar, casi a la par, se encuentran infraestructura turística y desarrollo regional, social e intercultural.

Esto no significa que no se tocara el tema de infraestructura en los proyectos que se propusieron, pues cuando la propuesta se hace más específica, se desglosó en mini temas para ver todos los vértices de los proyectos, ya que así salió en la mayor parte de las propuestas, lo que se verá más adelante, pero en este caso se colocaron las propuestas más enfocadas en esos puntos o que en su conjunto o tomando la participación de manera global era más adecuada para en esa línea temática.

Ejemplos:

3.3. Resumen general de propuestas resultantes de la consulta

Los resultados muestran el interés de incorporar todos los elementos que se pueden ofrecer al turista a nivel comunitario, ya sean naturales o culturales o ambos. También que las relaciones intercomunitarias reflejan tanto el conocimiento que tienen las comunidades sobre lo que pueden ofrecer otras comunidades, así como las dinámicas micro regionales que existen y que hacen que haya propuestas de rutas entre algunas de las comunidades cercanas o colindantes, aunque también se hicieron propuestas para plantear posibles rutas entre todas las comunidades del municipio y hasta entre varios municipios de la zona.

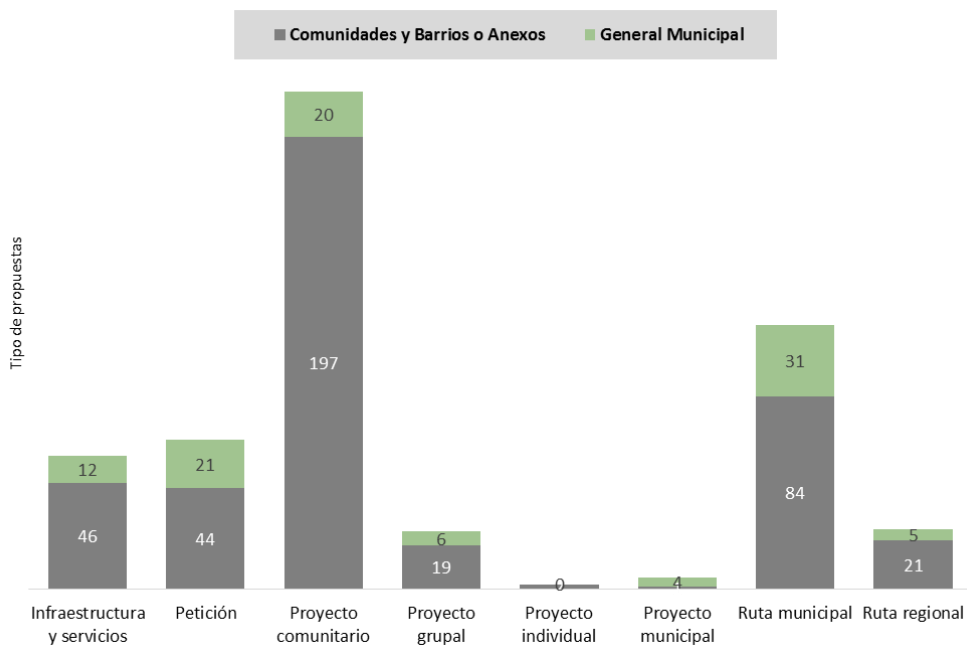
A continuación, se muestra el comportamiento de las participaciones por tipo de propuestas, desglosando las que se hicieron para las comunidades, y las que se hicieron en general a nivel municipal.

Cuadro 7
Cantidad y tipo de propuestas a nivel comunitario y municipal.

Tipo de propuesta	Comunidades y Barrios o Anexos	General Municipal
Infraestructura y servicios	46	12
Petición	44	21
Proyecto comunitario	197	20
Proyecto grupal	19	6
Proyecto individual	2	0
Proyecto municipal	1	4
Ruta municipal	84	31
Ruta regional	21	5

FUENTE: *Elaboración del Grupo Técnico Operativo*

Figura 16
Tipo de Propuestas Comunitarias y Municipales



FUENTE: *Elaboración del Grupo Técnico Operativo*

Como se ve en el cuadro y en la gráfica, el **proyecto comunitario** fue el que por mucho generó más propuestas por parte de las comunidades y de los anexos o barrios. Por lo que la mayoría esperan tener su propio proyecto o a veces con las comunidades más cercanas, en segundo lugar, por menos de la mitad del total del primero, son propuestas que pueden derivar en rutas o en proyectos municipales.

Con respecto a las propuestas hechas en general para todo el municipio o todas las comunidades del municipio se encuentran las propuestas para a) ruta municipal, y en segundo lugar en igual cantidad las peticiones de b) proyectos comunitarios para todas las comunidades del municipio, así como las c) peticiones.

4. Resultados de la consulta - Alaquines

Municipio con potencial turístico ubicado en la Región media, (Pueblo Xi'iyuy Norte). Una de las comunidades indígenas, San José del Corito, está participando en un proyecto turístico intercomunitario e intermunicipal llamado paraje de Puente de Dios, que es considerado exitoso lo opera una de las comunidades indígenas que lo integra.

En este sentido, las dos comunidades indígenas existentes en el municipio, San José del Corito tiene más propuestas para un proyecto comunitario donde resaltan el barrio Centro, barrio Olla del Durazno y barrio Cañón de Guerrero; que Colonia Indígena con la que se podrían trabajar asesorías más constantes para fortalecer sus propuestas.

En la consulta fueron las 2 comunidades, siendo 7 barrios o anexos de éstas los que hicieron propuestas tanto en acompañamientos como en las consultas directas, y hubo 4 propuestas generales para el municipio.

4.1. Propuestas por tipo y subtema – Alaquines

4.1.1. Proyectos comunitarios por tipo y comunidad

Proyectos:

- Senderos, reforestación y conservación de bosques, fuentes de agua, cañones, rutas de ciclismo; gastronomía; medicina tradicional, de bordado y tejido, criadero de peces.

Infraestructura turística:

- Cabañas, caminos y carretera, senderos, mercados, vivero, andadores, tirolesa.

Capacitación:

- Guías de turistas, reciclaje y manualidades para aprovechar la basura.

Servicio público:

- Transporte.

Comunicación:

- Señal de teléfono; productos: piloncillo.

Otras herramientas y acciones:

- Camión de basura y tambos para la basura.

Estrategias:

- Buscar mercado para venta de piloncillo, aprovechar árboles secos y la paja de la caña para hacer cabañas.

4.1.2. Proyectos grupales:

Infraestructura:

- Vivero plantas de durazno.

Capacitación:

- Elaboración de mermelada y otros productos con los frutos del lugar.

Otras herramientas y acciones:

- Financiamiento integral para las danzas.

4.1.3. Ruta municipal:

Infraestructura:

- Mirador, arco de bienvenida, mural, caminos y carreteras, áreas recreativas, cabañas;

Comunicación:

- Red telefónica e internet gratuito.

Movilidad:

- Transporte público.

Señalética; otras herramientas y acciones:

- Desazolve, equipamiento turístico; capacitaciones para guías de turista y sobre temas de sanidad.

Fomento, promoción y difusión:

- Trípticos con información turística.

Medio ambiente:

- Manejo de basura.

Acción comunitaria:

- Elaboración de reglamentos internos para evitar el tiradero de animales muertos.

4.1.4. Ruta regional

Infraestructura:

- Mercado regional y proyecto de molienda, carretera y transporte público

4.2. Descripción de términos utilizados

- **Infraestructura y servicios.-** Considera las participaciones que sólo se enfocaron en señalar una propuesta en dichos temas, sin relacionarse directamente con algún proyecto turístico, pero se señala como una necesidad de las comunidades o bien puede ser una necesidad para en algún momento tener lo necesario para recibir a los turistas.
- **Petición.-** Aquí se colocaron las participaciones dirigidas a pedir alguna acción principalmente por parte de las instituciones, a veces, exigencias, que no siempre forma parte de un proyecto turístico, pero depende de eso para llevarse a cabo. En ocasiones no se relacionaban con temas turísticos y otras veces se vinculaban con derechos de los pueblos indígenas.
- **Proyecto comunitario.-** En este apartado se colocaron las propuestas que hicieron las comunidades específicamente para sus propias comunidades.

- **Proyecto grupal.-** Las participaciones aquí vertidas, tienen que ver con propuestas que no comprenden a la totalidad de la comunidad, sino a una colectividad de personas que viven en una comunidad y que generalmente se dedican a una actividad específica y común, como por ejemplo las bordadoras de punto de cruz, que algunas ya tienen organizaciones.
- **Proyecto municipal.-** En este rubro se colocaron propuestas genéricas y que se relacionan con todas las comunidades e implican posibles acciones a nivel municipal o que afectarán de manera positiva a todo el municipio.
- **Ruta municipal.-** Se encuentran las participaciones que tienen que ver con actividades comunes en las comunidades, y que pueden establecerse como rutas municipales para ofrecer al turista.
- **Ruta regional.-** En este caso, hay participaciones que vislumbran acciones de impacto regional o se encuentran elementos que tienen una coincidencia cultural regional, por lo que se pueden trazar rutas regionales intermunicipales que se pueden ofertar a los turistas.


4.3. Resumen de propuestas por tipo y comunidad

En la siguiente tabla se presenta la clasificación de propuestas de acuerdo a segmentos de mercado turístico y otro tipo de propuestas, desagregadas por comunidad.

Municipio/Comunidad	Desarrollo Turístico					Apoyo a la Actividad Turística				
	Ecoturismo	Turismo Cultural	Servicios Turísticos	Turismo Rural	Turismo de Aventura	Protección del medio ambiente/Flora y	Servicios Públicos	Infraestructura Carretera	Internet y Telefonía	Equipamiento Urbano
Alaquines	11	9	9	8	3	4	4	3	3	2
Cañón de Guerrero	1	1	3	1			2		2	
Colonia Indígena	1					1	1			2
Crucitas	1									
El Llanito		1	2	2				2	1	
N/A	4	2	1	5	2	1				
San José del Corito	4	5	3		1	2	1	1		

A continuación se desagregan las propuestas para el desarrollo turístico, a manera de resumen, se presentan los elementos asociados por tipo de clasificación y orden de mención.

Las peticiones relacionadas al ecoturismo son las más solicitadas por las comunidades. Dentro de esta clasificación se encuentran aspectos específicos como senderismo interpretativo, la creación de sitios de interés turístico, así como la conservación de dos bosques en el municipio.



» **Senderismo Interpretativo**

- Adecuación de senderos
- Señalización
- Mobiliario
 - a) Miradores
 - b) Bancos de descanso, entre otros
- Material de divulgación (folletos, guías)

» **Creación de sitios de interés turístico**

- » Poza del Higuerón del Ejido El Corito


» **Conservación**

- Del bosque conocido como El Sauz
- Del bosque conocido como La Mesa Grande

1

Ecoturismo

En segundo lugar se encuentran los relacionados al turismo cultural donde se propone un proyecto de tejido y bordado en Cañón de Guerrero y al cual se puedan sumar otras comunidades, además solicitan apoyo económico para llevar a cabo las tradiciones que celebran en el municipio, también solicitan un mercado para vender productos locales como el piloncillo.



» **Artesanías**

- Un proyecto de tejido y bordado en Cañón de Guerrero y otras comunidades

» **Fiestas, costumbres y tradiciones**

- Apoyo económico para llevar a cabo las tradiciones del municipio

» **Mercado para la venta de piloncillo**

2

Turismo Cultural

En tercer lugar se encuentran los servicios turísticos, dentro de esta clasificación se encuentran aspectos específicos como la capacitación y profesionalización de guías de turistas, promoción turística, señalización turística y servicios relacionados a alojamiento.



3 Servicios Turísticos

- » **Servicios de Información**
 - Guías de Turistas
 - a) Capacitación y Profesionalización
 - b) Herramientas de Asistencia Técnica para el Sector Turismo (Cultura Empresarial, Desarrollo de capital humano, otros)
 - Módulos de información turística
 - Promoción turística (por medios digitales, radio, etc.)
 - Mapa municipal de atractivos turísticos (físicos/digitales)
 - Folletos informativos (físicos/digitales)
- » **Señalización Turística**
 - » Arcos de bienvenida, entre otros
- » **Servicios de Alojamiento**
 - Creación de cabañas, palapas
 - Alojamientos comunitarios

En cuarto lugar se encuentran las peticiones relacionadas al turismo rural, donde destaca la propuesta de un vivero de plantas medicinales, un criadero de peces en la comunidad de Cañón de Guerrero y la conservación y protección de la producción del piloncillo, así como un proyecto de molienda de caña.



4 Turismo Rural

- » **Medicina Tradicional**
 - Preparación y uso de medicina tradicional
 - Promoción de la medicina tradicional
 - Vivero de plantas medicinales
- » **Piscicultura**
 - Criadero de peces en la comunidad Cañón de Guerrero
- » **Turismo Agroalimentario**
 - Conservación y protección de la producción de piloncillo
 - Molienda de caña

En quinto lugar se encuentra lo relacionado a turismo de aventura, en donde se proponen rutas turísticas y tirolesas.

5 Turismo de Aventura



- » **Cicloturismo**
 - Rutas de ciclismo (de San José del Corito a Agua Buena, Tamasopo)
- » **Otras actividades recreativas**
 - Tirolesa en la fosa del Higuérón
 - Tirolesa en el cerro del Higuérón hasta el Espinazo del Diablo
 - Mirador en el cerro de La Cruz

En lo que se refiere a las propuestas para el apoyo a la actividad turística, se encuentran el tema de la protección del medio ambiente, flora, fauna y atractivos turísticos; servicios públicos; infraestructura carretera, la cobertura de internet y telefonía y equipamiento urbano que se refiere exclusivamente a un mercado regional en el municipio. Los elementos asociados a estas clasificaciones se presentan a manera de resumen en los siguientes diagramas.

6 Protección del medio ambiente, flora, fauna y atractivos turísticos



- » **Reglamentación**
 - Para preservación de flora y fauna
 - Para preservación de atractivos turísticos

7 Servicios Públicos



- » **Agua Potable/Alcantarillado y Saneamiento**
 - Redes de drenaje
 - Red de distribución de agua potable
 - Construcción de presas
- » **Manejo Integral de Residuos**
 - Separación en contenedores orgánicos, inorgánicos y manejo especial
 - Talleres de reciclaje
 - Generar cultura de separación de basura
 - Mayor frecuencia de recolección con camiones de basura
 - Planta de Tratamiento y Reciclaje
- » **Tratamiento de Aguas Residuales**
 - Prevenir y controlar la contaminación por descargas de aguas residuales
 - Regulación de las descargas de aguas residuales
 - Reparación de planta tratadora

8 **Infraestructura Carretera**

- » **Ampliación y mejoramiento de caminos y carreteras**

9 **Internet y Telefonía**

- » **Red de telefonía celular e internet**
 - Antenas de servicio móvil
 - Torres de telecomunicaciones
 - Antenas repetidoras

5. Consideraciones Finales

La consulta a pueblos y comunidades indígenas respecto al Plan Maestro de Desarrollo Turístico Integral de la Huasteca Potosina es un proceso relevante, ya que es la primera vez que el gobierno federal en conjunto con el gobierno de San Luis Potosí, realiza una consulta indígena, con base a la ley estatal y el apoyo de las autoridades estatales en materia de consulta indígena.

Los resultados relevantes de la consulta son los siguientes:

- Existe un interés de las comunidades en el turismo en general como una opción para mejorar su economía.
- Hay interés por difundir y dar a conocer su cultura en sus propios contextos, así como fomentar su difusión dentro de sus propias comunidades.
- Les interesa realizar proyectos ecoturísticos en sus territorios y bienes naturales, con autonomía, respeto a su cultura y al medio ambiente.
- Solicitan capacitación en aspectos turísticos.
- Solicitan equipamiento para el desarrollo de las actividades culturales: danzas y celebraciones.
- Se registran requerimientos de atención a servicios públicos, carreteras e internet.

La información obtenida de las comunidades permitirá definir acciones de infraestructura turística, capacitación, búsqueda de fuentes de financiamiento, desarrollo de nuevos productos, rutas y circuitos turísticos, así como transmitir las necesidades de servicios de apoyo a la actividad turística, a las Dependencias y Entidades Federales, Estatales y Municipales que en el ámbito de sus atribuciones está la de atender dichas necesidades.