



# Informe de Resultados | Coxcatlán

Consulta a Pueblos y Comunidades Indígenas de las regiones Huasteca y Media del Estado de San Luis Potosí con Motivo de la Elaboración del Plan Maestro de Desarrollo Turístico Integral de la Huasteca Potosina



GOBIERNO DE  
MÉXICO

TURISMO  
SECRETARÍA DE ECONOMÍA



POTOSÍ  
PARA LOS POTOSINOS  
GOBIERNO DEL ESTADO DE SAN LUIS POTOSÍ

TURISMO  
SECRETARÍA DE TURISMO

## TABLA DE CONTENIDO

<b>1. Presentación.....</b>	<b>3</b>
<b>2. Proceso Consultivo .....</b>	<b>4</b>
2.1. Trabajo Pre Operativo.....	6
2.2. Elección de Sedes.....	6
2.3. Entrega de Convocatoria .....	9
2.4. Reuniones informativas.....	10
2.5. Consulta Directa .....	12
<b>3. Resultados generales de la participación .....</b>	<b>13</b>
3.1. Participación de las comunidades.....	18
3.2. Participaciones por grandes temas.....	18
3.3. Resumen general de propuestas resultantes de la consulta .....	20
<b>4. Coxcatlán.....</b>	<b>23</b>
4.1. Propuestas por tipo y subtema – Infraestructura y servicios .....	23
4.1.1. Infraestructura y Servicios.....	23
4.1.2. Petición .....	24
4.1.3. Proyectos comunitarios .....	24
4.1.4. Proyecto municipal.....	26
4.1.5. Rutas municipal .....	<b>iError! Marcador no definido.</b>
4.2. Descripción de términos utilizados .....	27
4.3. Resumen de propuestas por tipo y comunidad .....	29
<b>5. Consideraciones Finales .....</b>	<b>34</b>

## **1. Presentación**

---

Con motivo de la elaboración del estudio Plan Maestro de Desarrollo Turístico Integral de la Huasteca Potosina (Plan Maestro), por parte de la Secretaría de Turismo Federal, en coordinación con la Secretaría de Turismo del Estado y en cumplimiento de la Ley de Consulta Indígena para el Estado y Municipios de San Luis Potosí (Ley), se realizó una consulta directa a los pueblos y comunidades indígenas que habitan el territorio de los municipios de la región huasteca potosina y de cuatro municipios de la región media del Estado de San Luis Potosí.

De conformidad con lo establecido por la Ley, la convocatoria se publicó en el Periódico Oficial del Estado el viernes 16 de septiembre de 2022, la que estableció como objetivo generar la participación de los pueblos, comunidades y autoridades indígenas, para que contaran con información oportuna, en su propia lengua, a fin de poder deliberar y dar a conocer sus opiniones, propuestas y recomendaciones respecto de la elaboración del Plan Maestro, objeto de dicha consulta.

Durante el proceso, algunas comunidades mostraron un gran interés en el turismo, como una actividad complementaria a su economía, mediante la oferta de servicios y la difusión de su cultura; sin embargo, otras no tuvieron el mismo interés en participar, ya porque su giro económico es otro, o porque consideraron que no tenían algo que ofrecer al turista.

Quedó de manifiesto en esta consulta, el interés que tienen los habitantes de las comunidades de conducir sus proyectos, de conformidad con sus propias normas y en otros casos, participar dentro del Plan Maestro resultante del estudio.

En este documento de difusión con base a lo establecido en el Artículo 27 de la Ley, se muestran los resultados que se obtuvieron durante el desarrollo del proceso de la consulta a las comunidades, respecto al Plan Maestro de Desarrollo Turístico Integral de la Huasteca Potosina.

## 2. Proceso Consultivo

El proceso realizado para efectuar la consulta a los pueblos y comunidades indígenas, con motivo de la elaboración del Plan Maestro, se ajustó a los preceptos legales vigentes en el Estado de San Luis Potosí; atendiendo cada una de las fases establecidas por Ley en su artículo 12.

De manera previa a su realización, se tomó en consideración la opinión de las instancias normativas, tal como lo establece la Ley, y la convocatoria emitida, se ajustó plenamente a lo establecido en el artículo 14 de la misma.

En dicha convocatoria quedó claramente definida la temática de la consulta, acorde con los objetivos del Plan Maestro; la forma de participación y las sedes, fechas y horarios para la realización de las asambleas comunitarias, en cada uno de los municipios que participaron en el proceso de consulta.

Los temas y subtemas que fueron presentados como referencia para la formulación de sus opiniones, recomendaciones y propuestas en la consulta, fueron los siguientes:

**Cuadro 1**  
**Temas de consulta.**

Tema	Subtemas
A. Desarrollo Turístico Sostenible	1. Conservación y protección del patrimonio cultural material e inmaterial
	2. Preservación y aprovechamiento racional de los atractivos naturales
	3. Oportunidades de turismo para las comunidades
	4. Manejo de basura y aguas residuales

Tema	Subtemas
B. Desarrollo Regional, Social e Intercultural	1. Nuevas actividades turísticas a desarrollarse en la región.
	2. Atracción de nuevos tipos de turismo.
	3. Necesidades de capacitación para participar en el turismo.
	4. Proyectos para creación o mejora de infraestructura y equipamiento turístico
	5. Vocación turística de los municipios y las comunidades

Tema	Subtemas
C. Infraestructura Turística	1. Equipamiento turístico
	2. Infraestructura de acceso (caminos y carreteras)
	3. Movilidad y transporte
	4. Imagen Urbana
	5. Internet

En este sentido, los participantes de este proceso consultivo fueron vertiendo sus ideas y propuestas con base en estos temas, acompañados de preguntas que pudieran ayudar a ampliar su reflexión e información.

En la siguiente tabla se muestra el total de encuentros con las comunidades indígenas de cada etapa de la consulta indígena para la elaboración del Plan Maestro de Desarrollo Turístico Integral de la Huasteca Potosina

**Cuadro 2**  
**Total, de encuentros con las comunidades indígenas de cada etapa de la consulta indígena.**

Eventos	Totales
<b>Asamblea Municipal para elección de sedes</b>	23

---

<b>Reunión de Entrega de Convocatoria y Material de análisis</b>	23
<b>Talleres de Acompañamientos</b>	138
<b>Consulta directa</b>	39
<b>Total encuentros directos</b>	<b>223</b>

---

**FUENTE:** *Elaboración del Grupo Técnico Operativo*

Con todos estos eventos, se tuvo una participación de **6,245 personas** entre autoridades comunitarias e integrantes de las comunidades. A continuación, se describen brevemente cada uno de estos encuentros.

---

## **2.1. Trabajo Pre Operativo**

---

Como lo estipula el artículo 12 de la Ley esta actividad consistió en aplicar una propuesta metodológica de consulta en tres comunidades, para ponerla a prueba y evaluar su aplicabilidad; que en este caso fueron en la zona Xi'íuy sur, en San Pedro, perteneciente a San María Acapulco, municipio de Santa Catarina; otro en la zona Teének en San José Xilatzén, municipio de Tanlajás y una última en zona náhuatl en La Herradura, municipio de Xilitla.

---

## **2.2. Elección de Sedes**

---

En términos del artículo 22 de la Ley, las sedes de los eventos de la consulta directa fueron en las localidades que las comunidades consideraron conveniente, a través de sus autoridades, y los eventos complementarios se definieron atendiendo al volumen y densidad de población consultada.

**Figura 1**  
**Elección de sedes San Martín Chalchicuautla. 11 de septiembre de 2022.**



**Figura 2**  
**Elección de sedes Xilitla. 4 de septiembre de 2022.**



**Figura 3**  
**Elección de sedes Aquismón. 3 de septiembre de 2022.**



Para ello, las instituciones consultantes, en este caso, las Secretarías de Turismo federal y estatal, dieron a conocer a los representantes comunitarios la información necesaria respecto del objeto de consulta; por su parte, el Grupo Técnico Operativo (GTO) presentó la propuesta de trabajo, que había sido avalada por las instancias convocantes y normativas.

Como resultado de las reuniones de trabajo para la determinación de sedes, el GTO de manera conjunta con las autoridades comunitarias, organizó 23 Asambleas, a las cuales asistieron 892 autoridades, quienes aceptaron trabajar en la consulta, planteando se diera énfasis a la etapa informativa, estableciendo para ello propuestas de "acompañamiento" con el fin de informar más ampliamente respecto del objetivo y temas de la consulta, en sitio.



---

### **2.3. Entrega de Convocatoria**

---

Una vez elaborada y validada la convocatoria se procedió a la entrega a las comunidades en los tiempos establecidos por la Ley en su artículo 13 y en la cual quedó de manifiesto el objetivo, el objeto y temas a consultar; con el propósito de que los habitantes de las comunidades contaran con el tiempo necesario para conocer y analizar la información a fin de contar con elementos para generar sus opiniones o propuestas.

La entrega de convocatoria se acompañó de visitas directas en aquellas comunidades que no tuvieron oportunidad de asistir a las reuniones acordadas y convocadas por el GTO o por la institución convocante.

En total se desarrollaron **23 eventos para su entrega**, en donde participaron **899 personas**, en su mayoría autoridades.

**Figura 4**  
**Entrega de convocatoria en Coxcatlán. 19 de septiembre de 2022.**



## 2.4. Reuniones informativas

No obstante que en la normatividad vigente no se prevé la realización de estos eventos, se llevaron a cabo diversas reuniones en las que se informó, de manera directa, a los habitantes de las comunidades que estaban interesados en contar con mayor información a detalle, de las temáticas a consultar y desarrollo del proceso. En total se desarrollaron **138 "Talleres de Acompañamiento"**, y se tuvo una participación de **2,772 habitantes** de las comunidades.


**Figura 5**  
**Acompañamiento en Cerritos, Tanquián de Escobedo. 10 de octubre de 2022.**



**Figura 6**  
**Acompañamiento en Ahuehuevo, Xilitla. 10 de octubre de 2022.**



**Figura 7**  
**Acompañamiento en Totolteo, San Martín Chalchicuautla. 8 de octubre de 2022.**



---

## 2.5. Consulta Directa

---

Concluidas las acciones informativas a las comunidades, relativas al proceso de la consulta, se formalizaron las asambleas comunitarias para realizar la consulta directa y obtener, como se dijo, sus opiniones, propuestas y recomendaciones respecto de la elaboración del Plan Maestro, objeto de consulta.

La participación en esta fase fue de **1,682 personas**, siendo poco más del doble la participación de los hombres, respecto de las mujeres. Del mismo modo, la participación por etnia se puede entender que fue proporcional a la cantidad de habitantes que hay de cada una, predominando la náhuatl, siguiendo la Teének y por último la Xí'iu.

### 3. Resultados generales de la participación

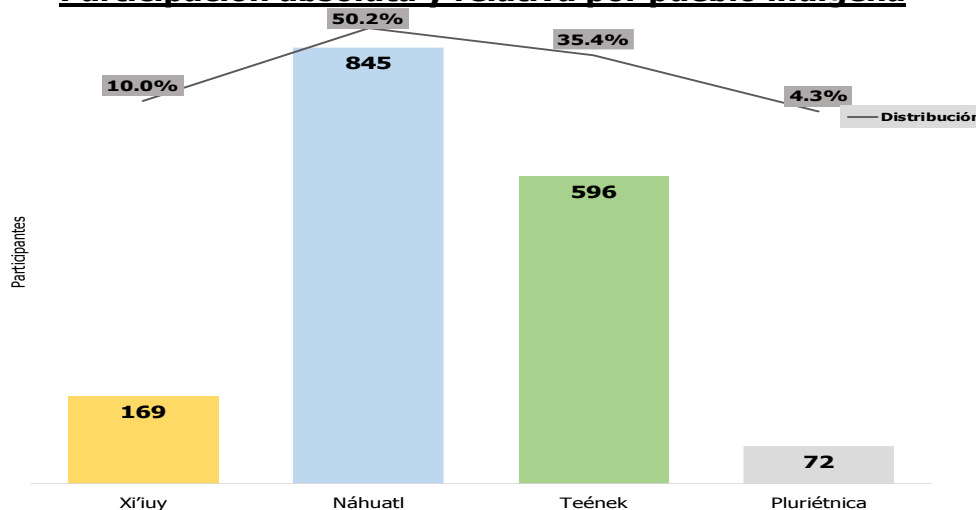
A continuación se presentan algunas tablas en las que se muestra la participación de hombres y mujeres por pueblo indígena; participación por pueblo, etc.

**Cuadro 3**  
**Asistencia por género y pueblo indígena**

Género	Región Xí'iu	Región Náhuatl	Región Teéne	Región Pluriétnica	Participación Total
Mujer	97	235	197	17	<b>546</b>
Hombre	72	610	399	55	<b>1,136</b>
<b>Total</b>	<b>169</b>	<b>845</b>	<b>596</b>	<b>72</b>	<b>1,682</b>

FUENTE: Elaboración del Grupo Técnico Operativo

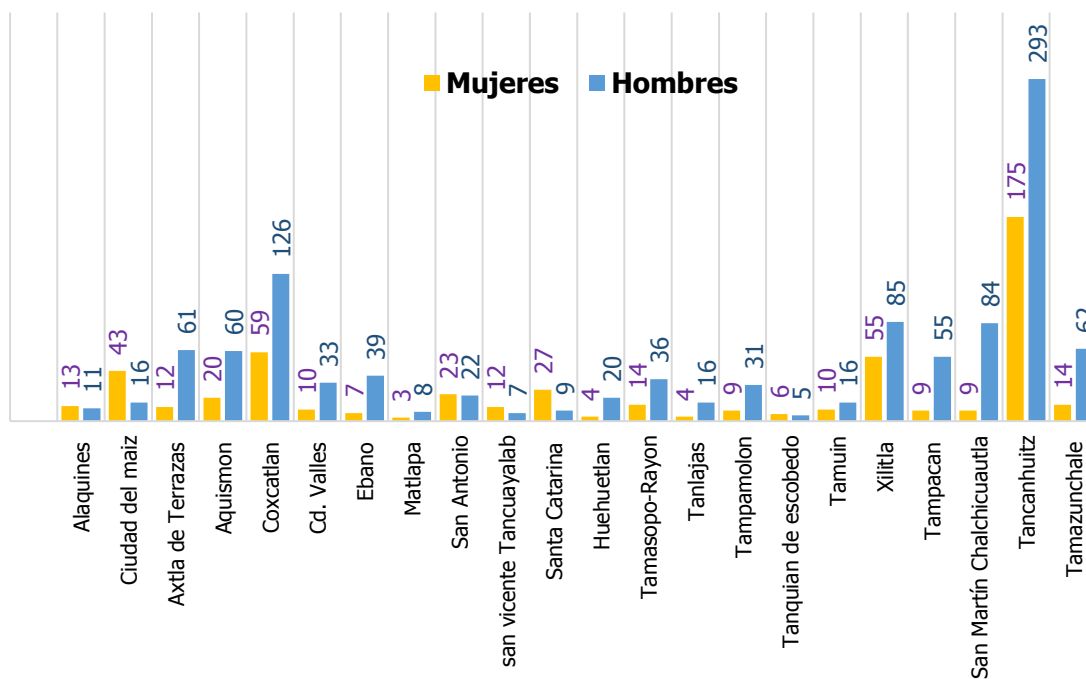
**Figura 8**  
**Participación absoluta y relativa por pueblo indígena**



FUENTE: Elaboración del Grupo Técnico Operativo

Como se muestra en el gráfico siguiente, sólo en los municipios de Alaquines y Ciudad del Maíz pertenecientes a la etnia Xí'iu norte; de Santa Catarina perteneciente a la etnia Xí'iu sur y de San Antonio de la teéne, hubo mayor participación de mujeres, aunque fue más evidente la presencia en la zona Xí'iu, siendo casi similar la participación por género en San Antonio.

**Figura 9**  
**Participación de hombres y mujeres por municipio**



FUENTE: *Elaboración del Grupo Técnico Operativo*

En cuanto a la participación por tipo de perfil, en la siguiente tabla se muestra por un lado a las autoridades indígenas y personas con algún cargo comunitario y, por el otro, a los vecinos o habitantes de las comunidades que no tienen cargo.

**Cuadro 4**  
**Autoridades y vecinos que participaron en la consulta por grupo étnico**

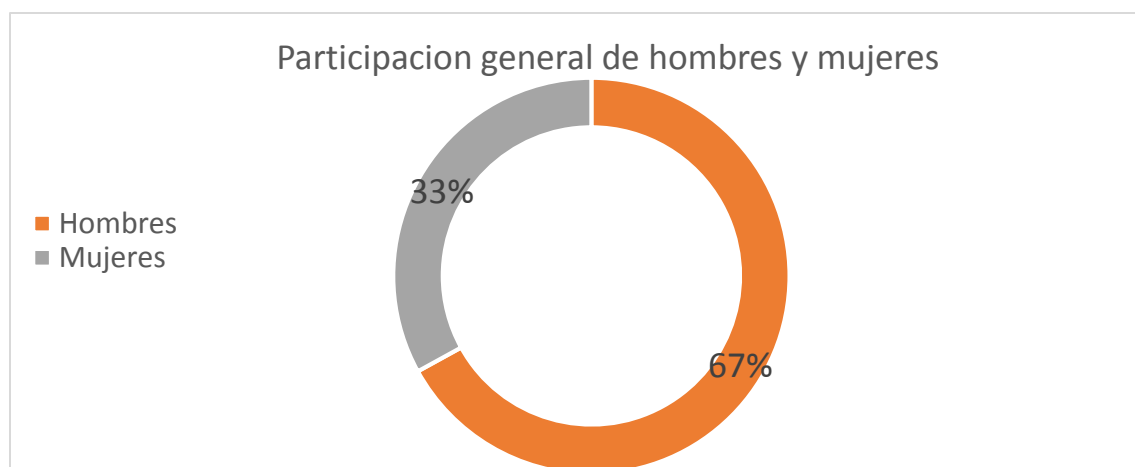
Perfil del asistente	Región Xí'iu	Región náhuatl	Región Teének	Región pluriétnica	Participación Total
<b>Autoridades</b>	30	441	252	21	<b>744</b>
<b>Ciudadanos</b>	139	404	344	51	<b>938</b>
<b>Total</b>	<b>169</b>	<b>845</b>	<b>596</b>	<b>72</b>	<b>1,682</b>

FUENTE: *Elaboración del Grupo Técnico Operativo*

Como se observa, sólo en el caso de la región náhuatl, predominó la participación de las autoridades, y en los demás casos, hubo mayor participación de la población sin cargo. Lo que también se puede relacionar con la cantidad de comunidades y barrios o anexos de cada región. Sin embargo, no fue proporcional a la asistencia de vecinos con base en cada autoridad, siendo mayor la participación de vecinos en el caso de la zona Xí'iyu.

Cabe recordar que la mayor participación de vecinos se dio en los "talleres de Acompañamiento", los cuales ayudaron a una mayor reflexión y organización, permitiendo a las comunidades decidir respecto de enviar sus propuestas con sus autoridades y/o comités, o llevar sus propuestas directamente a la asamblea.

**Figura 10**  
**Participación de autoridades comunitarias por género**

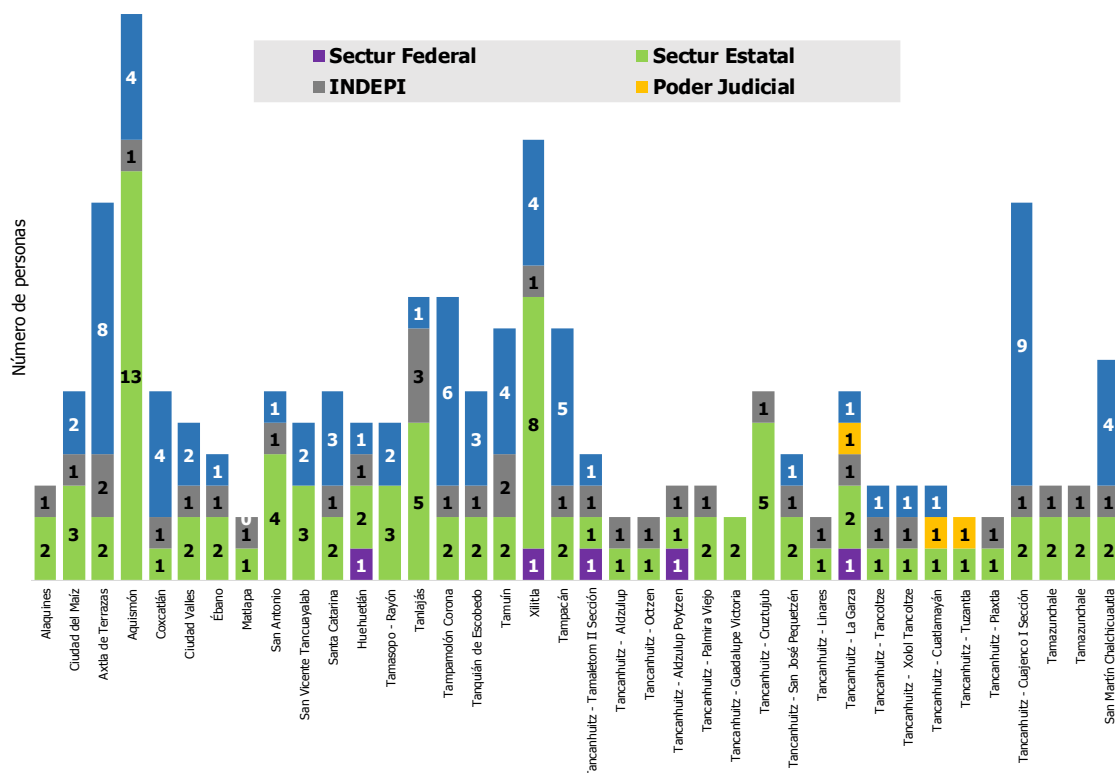


**FUENTE:** *Elaboración del Grupo Técnico Operativo*

El total de autoridades participantes de la consulta, fue de 1633 representando el 100%, 538 corresponde al género femenino y 1095 al género masculino. Por tanto, el total de asistentes representados por Autoridades mujeres es del 33 % y el 67% por autoridades hombres, lo que muestra que la mayoría de los cargos son ocupados por hombres y un porcentaje mínimo por el género femenino.

En cuanto a la presencia de las autoridades del estado en las asambleas consultivas, en todas estuvieron presentes, tanto la institución convocante como la normativa, como se muestra a continuación:

**Figura 11**  
**Presencia de entidades convocantes y normativas por sede**



FUENTE: Elaboración del Grupo Técnico Operativo

A continuación, se muestra el total de participación en las consultas:

**Cuadro 5**  
**Participación de funcionarios en Consulta Directa**

Concepto	Sectur Federal	Sectur Estatal	INDEPI	Poder Judicial	Otras Instituciones
<b>Participantes</b>	5	92	37	3	72
<b>Distribución</b>	2.4%	44.0%	17.7%	1.4%	34.4%

FUENTE: Elaboración del Grupo Técnico Operativo



**Figura 12**  
**Consulta en Aldzulup Poytzén, Tancanhuitz. 27 de octubre de 2022.**



**Figura 13**  
**Consulta San Vicente Tancuayalab. 19 de octubre de 2022.**



**Figura 14**  
**Consulta La Palma, Tamasopo. 20 de octubre de 2022.**



---

### **3.1. Participación de las comunidades**

---

En cuanto a la participación de las comunidades en todo el proceso consultivo, se tuvo la participación total de las comunidades registradas en el estado, dando un total de 405, y de las no registradas la cantidad de 87, las cuales estuvieron representadas en los diferentes eventos o recibieron directamente en sus comunidades convocatorias, notificaciones, entrega de material de análisis y convocatoria, por parte del grupo técnico operativo.

En cuanto a comunidades unitarias, centros de comunidades, barrios, anexos, fracciones, secciones o colonias registradas en el estado, se tuvo una participación de 1,204 registradas y de 116 no registradas.

---

### **3.2. Participaciones por grandes temas**

---

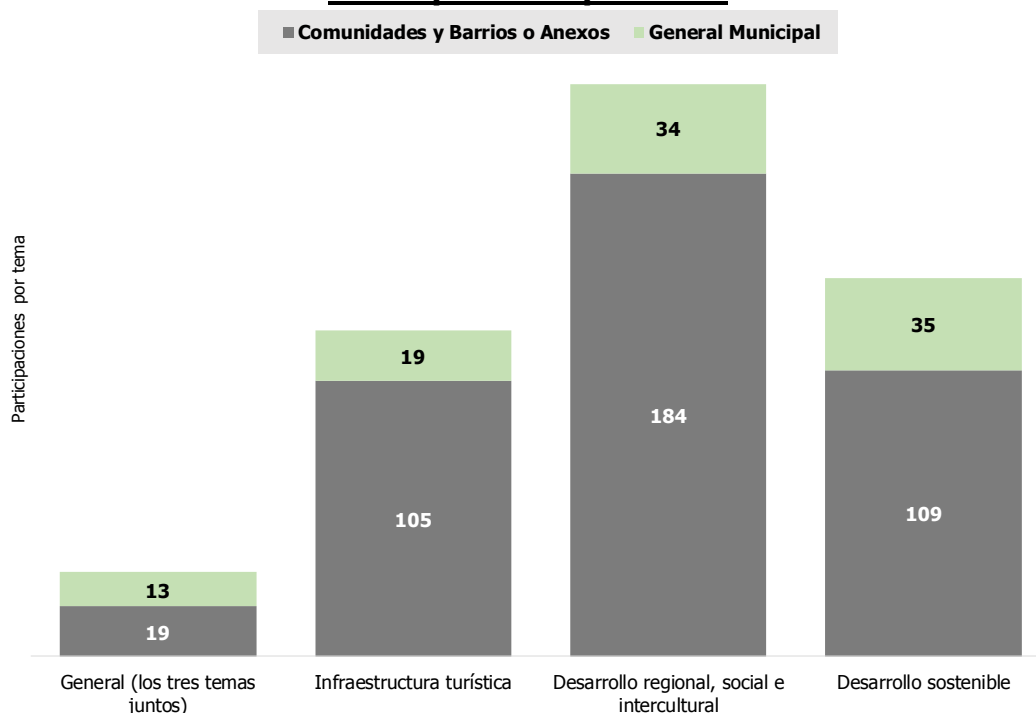
De conformidad con los temas que se presentaron en la convocatoria, publicada en el Periódico Oficial del Estado, se muestra a continuación el comportamiento de las participaciones con respecto a cada tema. En los aquellos casos en donde se tocaron los tres temas, se coloca la palabra "general". Se dividen en propuestas hechas específicamente para una comunidad, barrio o anexo y propuestas generales que se pueden aplicar a todas las comunidades del municipio.

**Cuadro 6**  
**Participación por comunidad y general**

Tema	Comunidades y Barrios o Anexos	General Municipal
General (los tres temas juntos)	19	13
Infraestructura turística	105	19
Desarrollo regional, social e intercultural	184	34
Desarrollo sostenible	109	35

FUENTE: *Elaboración del Grupo Técnico Operativo*

**Figura 15**  
**Participaciones por tema**



FUENTE: *Elaboración del Grupo Técnico Operativo*

Como se muestra en la gráfica anterior, a nivel comunitario o de barrio o anexo, el tema que tuvo más participaciones fue el de Desarrollo Sostenible y, en segundo lugar, casi a la par, se encuentran infraestructura turística y desarrollo regional, social e intercultural.

Esto no significa que no se tocara el tema de infraestructura en los proyectos que se propusieron, pues cuando la propuesta se hace más específica, se desglosó en mini temas para ver todos los vértices de los proyectos, ya que así salió en la mayor parte de las propuestas, lo que se verá más adelante, pero en este caso se colocaron las propuestas más enfocadas en esos puntos o que en su conjunto o tomando la participación de manera global era más adecuada para en esa línea temática.

Ejemplos:

---

### **3.3. Resumen general de propuestas resultantes de la consulta**

---

Los resultados muestran el interés de incorporar todos los elementos que se pueden ofrecer al turista a nivel comunitario, ya sean naturales o culturales o ambos. También que las relaciones intercomunitarias reflejan tanto el conocimiento que tienen las comunidades sobre lo que pueden ofrecer otras comunidades, así como las dinámicas micro regionales que existen y que hacen que haya propuestas de rutas entre algunas de las comunidades cercanas o colindantes, aunque también se hicieron propuestas para plantear posibles rutas entre todas las comunidades del municipio y hasta entre varios municipios de la zona.

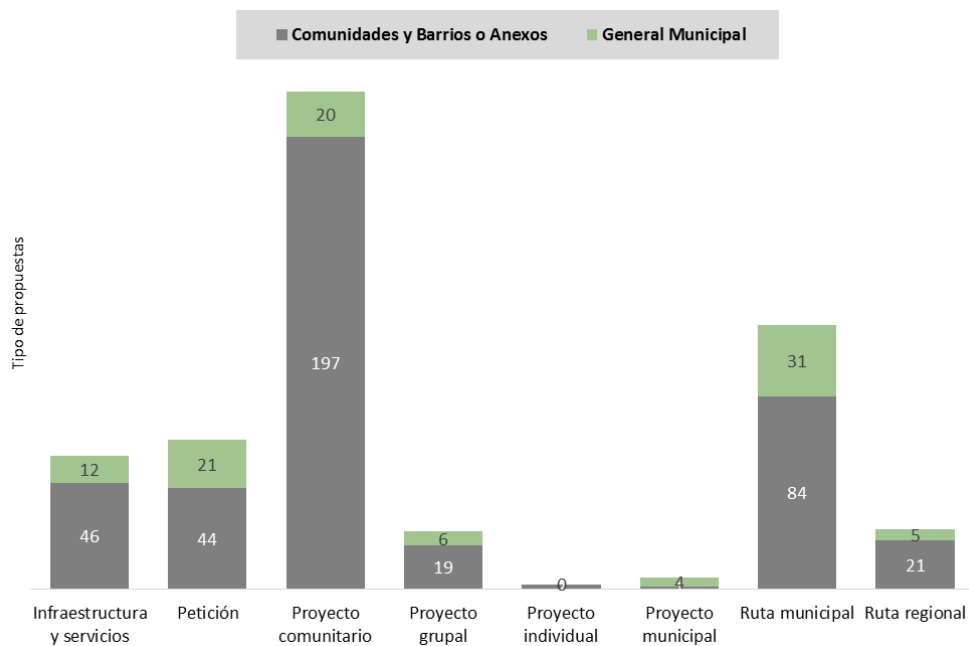
A continuación, se muestra el comportamiento de las participaciones por tipo de propuestas, desglosando las que se hicieron para las comunidades, y las que se hicieron en general a nivel municipal.

**Cuadro 7**  
**Cantidad y tipo de propuestas a nivel comunitario y municipal.**

Tipo de propuesta	Comunidades y Barrios o Anexos	General Municipal
Infraestructura y servicios	46	12
Petición	44	21
Proyecto comunitario	197	20
Proyecto grupal	19	6
Proyecto individual	2	0
Proyecto municipal	1	4
Ruta municipal	84	31
Ruta regional	21	5

FUENTE: Elaboración del Grupo Técnico Operativo

**Figura 16**  
**Tipo de Propuestas Comunitarias y Municipales**



FUENTE: Elaboración del Grupo Técnico Operativo

Como se ve en el cuadro y en la gráfica, el **proyecto comunitario** fue el que por mucho generó más propuestas por parte de las comunidades y de los anexos o barrios. Por lo que la mayoría esperan tener su propio proyecto o a veces con las comunidades más cercanas, en segundo lugar, por menos de la mitad del total del primero, son propuestas que pueden derivar en rutas o en proyectos municipales.

Con respecto a las propuestas hechas en general para todo el municipio o todas las comunidades del municipio se encuentran las propuestas para a) ruta municipal, y en segundo lugar en igual cantidad las peticiones de b) proyectos comunitarios para todas las comunidades del municipio, así como las c) peticiones.

---

## 4. Coxcatlán

---

Es uno de los municipios que junto con Axtla de Terrazas, Aquismón y Xilitla tuvieron una gran participación e interés, ubicado en la Región Huasteca (Pueblo Náhuatl). Fueron 32 comunidades y barrios o anexos las que hicieron propuestas específicas para sus lugares y 23 participaciones enfocadas al municipio en general.

Se puede considerar que las siguientes comunidades hicieron planteamientos un poco más completos: Calmecayo (comunidad – en donde hay una zona arqueológica en exploración –, ejido y ejido nuevo), Mahuajco, El Sabino - Tlapani, Ixpatlach, Atlapa, San Andrés, Tampuchón, Tepozuapa.

---

### 4.1. Propuestas por tipo y subtema

---

#### 4.1.1. Infraestructura y Servicios

- Construcción de restaurantes,
- Construcción de locales para artesanías,
- Mejoramiento de caminos,
- Señalética,
- Transporte,
- Instalación de redes de comunicación,
- Mejoramiento de la red eléctrica,
- Equipo e instrumentos para artesanos, cafetaleros, danzantes, apicultores,
- Acceso a carreteras, pavimentación, reconstrucción de puentes,
- Más difusión de los lugares turísticos,
- Imagen urbana,
- Construcción de baños ecológicos,
- construcción de andadores,
- Contenedores de basura, recolección por parte del municipio.
- Equipamiento de calidad para los proyectos.

- Prohibición de los cuatrimotos en las comunidades.
- Seguridad turística.

#### **4.1.2. Petición**

- **Medio ambiente:** protección para evitar la caza de los animales, evitar incendios, más camiones para recolectar basura, descacharrización, mantenimiento de pozos, mantenimiento y construcción de contenedores de basura.
- **Infraestructura:** mantenimiento de drenajes.
- **Derechos:** que las propuestas sean tomadas en cuenta. Que lleguen los apoyos directos a las comunidades. Que las autoridades competentes den seguimiento y no sea una consulta más.
- Necesitan que se lleve a cabo: manejo de basura y aguas residuales, clasificación de la basura en orgánica e inorgánica.
- No tenemos parajes, pero tenemos cultura y saberes para ofrecer.
- Que se invierta en la Huasteca, y que el presupuesto llegue directo a las comunidades.
- Que las reglas de operación de los programas sean más accesibles para las comunidades.
- Zonas arqueológicas: inversión para su mantenimiento.

#### **4.1.3. Proyectos comunitarios**

- **Capacitaciones y certificaciones:** para participar en el turismo y ofrecer servicio de calidad, para guía de turista, para el aprendizaje para el manejo del desarrollo turístico, para preparación de alimentos, elaboración de artesanías, de medicina tradicional, para el cuidado de zonas arqueológicas.



- **Proyectos:** preservar el centro ceremonial Aljuanco-Tioamel las cuevas, ruta gastronómica, ruta del atole, tejido con telar de cintura, ruta del huapango, rescate y promoción de músicos tradicionales, rescate del carnaval, rescate de artesanías como la alfarería, elaboración del comal, etc., bordado de servilletas, fortalecimiento y conservación de medicina tradicional como los hueseros, farmacias vivientes.
- **Fomento promoción y difusión:** promoción y protección de flora y fauna, instalación de módulos de información, elaborar trípticos, volantes, folletos, difusión y conservación del patrimonio cultural como la lengua, danzas y música, de artesanías, carpintería y gastronomía, elaboración de máscaras de la región, la medicina tradicional;
- **Comunicación:** internet y telefonía.
- **Infraestructura:** corredor turístico para venta de artesanías y gastronomía, construcción de cabañas, mirador, mercado sustentable, mejora de infraestructura y equipamiento turístico, palapas, espacios de acampado, comedor, un balneario, caminos y carreteras, hoteles comunitarios, acondicionamiento del lugar sagrado Tetzahuacatl, limpieza de caminos y pozos, creación de museos comunitarios;
- **Otras herramientas:** contenedores de basura;
- **Actividades:** gastronomía, visitas a zonas arqueológicas, turismo de aventura, rappel, avistamiento de aves, fiestas patronales, ciclismo de montaña, ruta de motocicletas y cuatrimotos, senderismo, ciclismo, turismo de bienestar, fiestas patronales, visualización de la puesta al sol, turismo rural comunitario, turismo cultural;
- **Lugares con actividad turística:** sitio arqueológico en Calmecayo;

- **Nuevos lugares:** cueva casa de los murciélagos, Xochiatlapa y su cascada, zona arqueológica del Jopoy, cueva de Rosendo. Medio ambiente: Petición de recurso económico para llevar estas actividades, recursos económicos para protección de recursos naturales, protección de pozas de Tampuchón que siempre tienen agua, conservar áreas naturales no permitiendo carreteras motorizadas, apoyo para la recolección de basura, manejo de basura y aguas residuales, saneamiento de arroyos.
- **Organización comunitaria:** comité de turismo comunitario.
- **Servicios públicos:** servicio de agua potable para todas las comunidades.

#### **4.1.4. Proyecto municipal**

- Nuevos tipos de turismo como avistamiento de aves, ciclismo senderismo, turismo recreativo con aprovechamiento del río.
- Turismo de bienestar, turismo cultural, fiestas patronales, gastronomías, artesanías.

#### **4.1.5. Ruta municipal**

- **Capacitación:** para servicios turísticos, primeros auxilios, guías de turista, para hacer conservas, deshidratación de frutas, para elaboración de bordados, y otros productos, para el cuidado del medio ambiente, de uso de tecnología útil para las actividades turísticas, sobre aprovechamiento de la basura orgánica e inorgánica.
- Difusión de productos.
- **Infraestructura:** construcción de diques en los arroyos, mantenimiento y arreglo de calles y carreteras;

- Acceso a telefonía e internet. Servicio de agua potables. Módulos de información turística. Construcción de entrada monumental conforme a la comunidad. Rutas gastronómicas. Rutas de medicina tradicional. Apoyos de recurso económico para infraestructura turística.
- **Medio ambiente:** Aprovechamiento racional de los recursos – tener un comité en cada comunidad para vigilar. No talar árboles. Evitar uso de herbicidas. Conservar cerros y montañas que cuentan con vista panorámica. Tratamiento de aguas residuales.

---

#### **4.2. Descripción de términos utilizados**

---

- **Infraestructura y servicios.-** Considera las participaciones que sólo se enfocaron en señalar una propuesta en dichos temas, sin relacionarse directamente con algún proyecto turístico, pero se señala como una necesidad de las comunidades o bien puede ser una necesidad para en algún momento tener lo necesario para recibir a los turistas.
- **Petición.-** Aquí se colocaron las participaciones dirigidas a pedir alguna acción principalmente por parte de las instituciones, a veces, exigencias, que no siempre forma parte de un proyecto turístico, pero depende de eso para llevarse a cabo. En ocasiones no se relacionaban con temas turísticos y otras veces se vinculaban con derechos de los pueblos indígenas.
- **Proyecto comunitario.-** En este apartado se colocaron las propuestas que hicieron las comunidades específicamente para sus propias comunidades.

- **Proyecto grupal.-** Las participaciones aquí vertidas, tienen que ver con propuestas que no comprenden a la totalidad de la comunidad, sino a una colectividad de personas que viven en una comunidad y que generalmente se dedican a una actividad específica y común, como por ejemplo las bordadoras de punto de cruz, que algunas ya tienen organizaciones.
- **Proyecto municipal.-** En este rubro se colocaron propuestas genéricas y que se relacionan con todas las comunidades e implican posibles acciones a nivel municipal o que afectarán de manera positiva a todo el municipio.
- **Ruta municipal.-** Se encuentran las participaciones que tienen que ver con actividades comunes en las comunidades, y que pueden establecerse como rutas municipales para ofrecer al turista.
- **Ruta regional.-** En este caso, hay participaciones que vislumbran acciones de impacto regional o se encuentran elementos que tienen una coincidencia cultural regional, por lo que se pueden trazar rutas regionales intermunicipales que se pueden ofertar a los turistas.

### 4.3. Resumen de propuestas por tipo y comunidad

En la siguiente tabla se presenta la clasificación de propuestas de acuerdo a segmentos de mercado turístico y otro tipo de propuestas, desagregadas por comunidad.

Municipio/Comunidad	Desarrollo Turístico					Apoyo a la Actividad Turística				
	Turismo Cultural	Servicios Turísticos	Ecoturismo	Turismo Rural	Turismo de Aventura	Protección del medio ambiente/Flora y Fauna/Atractivos Turísticos	Servicios Públicos	Internet y Telefonía	Infraestructura Carretera	Infraestructura vial, estructuras y dispositivos de control de tránsito
<b>Coxcatlán</b>	<b>64</b>	<b>52</b>	<b>23</b>	<b>18</b>	<b>17</b>	<b>20</b>	<b>16</b>	<b>14</b>	<b>8</b>	<b>5</b>
Coxcatlán Cabecera Municipal	17	17	2	7	3	8	7	8	5	3
Amajac		1								
Atlapa	3	2		1	1	1				
Calmechayo	9	5	1		1	2				
Colactitla	1		1							
Mahuajco	2		1	1	1					
Tepozuapa	1	3	3		1					
Tlaxco	4	2		1						
Tazaquil	6	2	1		1					
Acayo	2									
El Sabino	3	1	3	1		1	1		1	
Ixpatlach	3	7	3	1	2		1	2	1	
Jopoy	4			1		1				
Moyotla	3	1	1	1	1	1	2			
General para el municipio	2	7	1	2	2	2	3	2	1	1
San Andrés Tlapani	2	2	3	1	2	2	1			
Tampuchon	1	2	2	1	1	1	1	2		1
Tioamel	1		1		1	1				

A continuación se desagregan las propuestas para el desarrollo turístico, a manera de resumen, se presentan los elementos asociados por tipo de clasificación y orden de mención.

*Las peticiones relacionadas al turismo cultural son las más solicitadas por las comunidades, en esta se incluye el tema de artesanía, fiestas, costumbres y tradiciones, gastronomía, y lo relacionado a sitios arqueológicos, principalmente la investigación de ruinas arqueológicas, y proponen la creación de un museo.*



## 1 Turismo Cultural

- » **Artesanías**
  - Reconocimiento, Protección, Gestión, Mercadotecnia y Comercialización
  - Capacitación para elaboración de artesanías
  - Propiedad Intelectual
  - Rutas Artesanales
  - Mercados Artesanales/Paradores Turísticos
- » **Fiestas, costumbres y tradiciones**
  - Rescate y apoyo de Culturas Vivas
  - Creación de Rutas de Culturas Vivas
- » **Gastronomía**
  - Fomento, Producción y Difusión
  - Rutas Gastronómicas
  - Capacitación para elaboración e iniectiones artesanales
  - Mercados Gastronómicos/Paradores Turísticos
- » **Sitios arqueológicos**
  - Investigación de ruinas arqueológicas
  - Museo

*En segundo lugar se encuentran lo relacionado a servicios turísticos. Dentro de esta clasificación se encuentran aspectos específicos como la capacitación y profesionalización de guías de turistas, promoción turística, señalización turística, servicios relacionados a alojamiento y otros más.*



## 2 Servicios Turísticos

- » **Servicios de Información**
  - Guías de Turistas
    - a) Capacitación y Profesionalización
    - b) Herramientas de Asistencia Técnica para el Sector Turismo (Cultura Empresarial, Desarrollo de capital humano, otros)
  - Apoyo de dependencias de turismo
  - Módulos de información turística
  - Promoción turística (por medios digitales, radio, etc.)
  - Mapa municipal de atractivos turísticos (físicos/digitales)
  - Folletos informativos (físicos/digitales)
- » **Señalización Turística**
- » **Servicios de Alojamiento**
  - Creación y ampliación de cabañas ecológicas, camping, Bohíos
  - Alojamientos comunitarios
- » **Accesos a Atractivos Turísticos**
  - Creación y mejoramiento de accesos a los atractivos
- » **Servicios de Traspotación**
  - Servicios para el recorrido interno de los atractivos
  - Transporte turístico
  - Estacionamiento
- » **Servicios de Alimentos**
  - Mercados Gastronómicos/Paradores Turísticos

*En tercer lugar se encuentran las peticiones relacionadas al ecoturismo, como senderismo interpretativo, la creación de sitios de interés turístico, así como la conservación de la flora y fauna.*



### 3 Ecoturismo

- » **Senderismo Interpretativo**
  - Adecuación de senderos
  - Señalización
  - Mobiliario
    - a) Miradores
    - b) Bancos de descanso, entre otros
  - Material de divulgación (folletos, guías)
- » **Creación de sitios de interés turístico**
  - Ecoturismo comunitario en zona boscosa
  - Avistamiento de aves
  - Impulso de parajes turísticos
  - Observación de atractivos naturales
  - Avistamiento de flora y fauna
- » **Conservación**
  - Rescate de Flora y Fauna
  - Talleres de educación ambiental

*En cuarto lugar se encuentran las peticiones relacionadas al turismo rural, entre los que destacan el tema de la medicina tradicional, el aprendizaje y preservación de dialectos y la producción y venta de productos originarios del municipio.*



### 4 Turismo Rural

- » **Medicina Tradicional**
  - Creación de farmacias vivientes
  - Huertos botánicos
  - Preparación y uso de medicina tradicional
  - Capacitación para médicos tradicionales/hueseros
  - Promoción de la medicina tradicional
- » **Aprendizaje y preservación de dialectos**
- » **Agroturismo**
  - Producción y venta de productos

*En quinto lugar se encuentran las propuestas relacionadas a turismo de aventura como el acondicionamiento y mejoramiento para actividades en manantiales, arroyos, pozas, cuevas para el turismo, el cicloturismo y otras actividades recreativas.*



**5**

## **Turismo de Aventura**

- » **Acondicionamiento y mejoramiento para actividades en manantiales, arroyos, pozas, cuevas para el turismo**
  - Creación y mejoramiento de accesos
  - Reglamentación para conservar y proteger
  - Señalización
  - Promoción
- » **Cicloturismo**
  - Ciclismo de montaña
  - Rutas de ciclismo
- » **Otras actividades recreativas**
  - Adecuación de balneario
  - Camping/Cabañas
  - Rapel
  - Regulación/creación de rutas de cuatrimotos

*En lo que se refiere a las propuestas para el apoyo a la actividad turística, se encuentran el tema de la protección del medio ambiente, flora, fauna y atractivos turísticos; servicios públicos; la cobertura de internet y telefonía; infraestructura carretera e infraestructura vial, estructuras y dispositivos de control de tránsito, que incluye señalamiento vial, señalización de tránsito vertical (cartel nomenclador). Los elementos asociados a estas clasificaciones se presentan a manera de resumen en los siguientes diagramas.*

**6**



## **Protección del medio ambiente, flora, fauna y atractivos turísticos**

- » **Reglamentación**
  - Para preservación de flora y fauna
  - Para preservación de atractivos turísticos



**7** **Servicios Públicos**

- » **Manejo Integral de Residuos**
  - Separación en contenedores orgánicos, inorgánicos y manejo especial
  - Generar cultura de separación de basura
  - Recolección con camiones de basura
  - Planta de Tratamiento y Reciclaje
- » **Tratamiento de Aguas Residuales**
  - Prevenir y controlar la contaminación por descargas de aguas residuales
  - Regulación de las descargas de aguas residuales
- » **Agua Potable/Alcantarillado y Saneamiento**
  - Red de distribución de agua potable

**8** **Internet y Telefonía** 

- » **Red de telefonía celular e internet**
  - Antenas de servicio móvil
  - Torres de telecomunicaciones
  - Antenas repetidoras

**9** **Infraestructura Carretera** 

- » **Ampliación y mejoramiento de caminos y carreteras**

## 5. Consideraciones Finales

---

La consulta a pueblos y comunidades indígenas respecto al **Plan Maestro de Desarrollo Turístico Integral de la Huasteca Potosina** es un proceso relevante, ya que es la primera vez que el gobierno federal en conjunto con el gobierno de San Luis Potosí, realiza una consulta indígena, con base a la ley estatal y el apoyo de las autoridades estatales en materia de consulta indígena.

Los resultados relevantes de la consulta son los siguientes:

- Existe un interés de las comunidades en el turismo en general como una opción para mejorar su economía.
- Hay interés por difundir y dar a conocer su cultura en sus propios contextos, así como fomentar su difusión dentro de sus propias comunidades.
- Les interesa realizar proyectos ecoturísticos en sus territorios y bienes naturales, con autonomía, respeto a su cultura y al medio ambiente.
- Solicitan capacitación en aspectos turísticos.
- Solicitan equipamiento para el desarrollo de las actividades culturales: danzas y celebraciones.
- Se registran requerimientos de atención a servicios públicos, carreteras e internet.

La información obtenida de las comunidades permitirá definir acciones de infraestructura turística, capacitación, búsqueda de fuentes de financiamiento, desarrollo de nuevos productos, rutas y circuitos turísticos, así como transmitir las necesidades de servicios de apoyo a la actividad turística, a las Dependencias y Entidades Federales, Estatales y Municipales que en el ámbito de sus atribuciones está la de atender dichas necesidades.